Informace o pozemku

Parcelní číslo:	1018/2
Obec:	Bělkovice-Lašťany [500526]
Katastrální území:	Bělkovice [601977]
Číslo LV:	688
Výměra [m^2]:	9314
Typ parcely:	Parcela katastru nemovitostí
Mapový list:	DKM
Určení výměry:	Graficky nebo v digitalizované mapě
Způsob využití:	silnice
Druh pozemku:	ostatní plocha

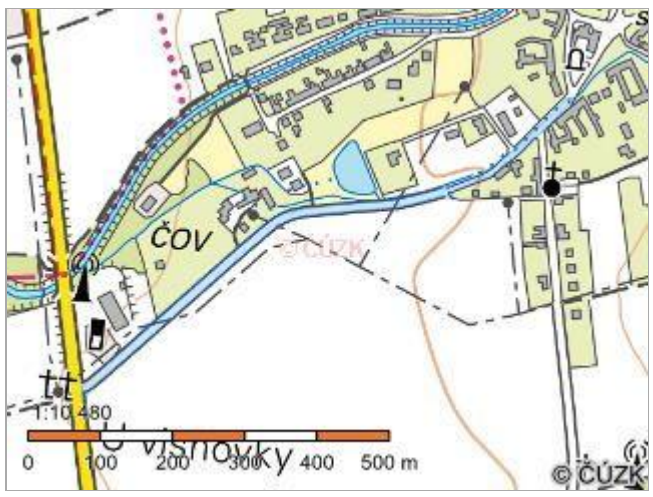

Vlastníci, jiní oprávnění

Vlastnické právo	Podíl
Olomoucký kraj, Jeremenkova 1191/40a, Hodolany, 77900 Olomouc	
Hospodaření se svěřeným majetkem kraje	Podíl
Správa silnic Olomouckého kraje, příspěvková organizace, Lipenská 753/120, Hodolany, 77900 Olomouc	

Způsob ochrany nemovitosti

Nejsou evidovány žádné způsoby ochrany.

Seznam BPEJ

Parcela nemá evidované BPEJ.

Omezení vlastnického práva

Typ
Věcné břemeno vedení
Věcné břemeno zřizování a provozování vedení

Jiné zápisy

Nejsou evidovány žádné jiné zápisy.

Řízení, v rámci kterých byl k nemovitosti zapsán cenový údaj

Nemovitost je v územním obvodu, kde státní správu katastru nemovitostí ČR vykonává Katastrální úřad pro Olomoucký kraj, Katastrální pracoviště Olomouc

Zobrazené údaje mají informativní charakter. Platnost k 26.02.2016 10:00:00.

© 2004 - 2016 Český úřad zeměměřický a katastrální , Pod sídlištěm 1800/9, Kobylisy, 18211 Praha 8
Podání určená katastrálním úřadům a pracovištím zasílejte přímo na jejich e-mail adresu.

Verze aplikace: 5.3.1 build 0

Informace o pozemku

Parcelní číslo:	1070/2
Obec:	Bělkovice-Lašťany [500526]
Katastrální území:	Bělkovice [601977]
Číslo LV:	317
Výměra [m^2]:	3817
Typ parcely:	Parcela katastru nemovitostí
Mapový list:	DKM
Určení výměry:	Ze souřadnic v S-JTSK
Způsob využití:	koryto vodního toku umělé
Druh pozemku:	vodní plocha

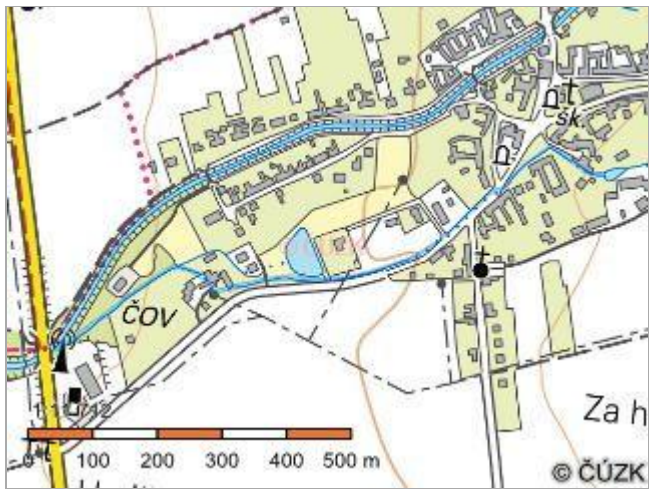

Vlastníci, jiní oprávnění

Vlastnické právo	Podíl
Moravskoslezské dřevařské závody, Šumperk a.s., Hlavní třída 12/5, 78784 Šumperk	1/2
Obec Bělkovice-Lašťany, č. p. 139, 78316 Bělkovice-Lašťany	1/2

Způsob ochrany nemovitosti

Nejsou evidovány žádné způsoby ochrany.

Seznam BPEJ

Parcela nemá evidované BPEJ.

Omezení vlastnického práva

Typ
Nařízení exekuce - Moravskoslezské dřevařské závody, Šumperk a.s.
Prohlášení konkursu podle zákona o konkursu a vyrovnání - Moravskoslezské dřevařské závody, Šumperk a.s.
Zástavní právo z rozhodnutí správního orgánu

Jiné zápisy

Typ
Změna výměr obnovou operátu

Řízení, v rámci kterých byl k nemovitosti zapsán cenový údaj

Nemovitost je v územním obvodu, kde státní správu katastru nemovitostí ČR vykonává Katastrální úřad pro Olomoucký kraj, Katastrální pracoviště Olomouc

Zobrazené údaje mají informativní charakter. Platnost k 26.02.2016 10:00:00.

© 2004 - 2016 Český úřad zeměměřický a katastrální , Pod sídlištěm 1800/9, Kobylisy, 18211 Praha 8
Podání určená katastrálním úřadům a pracovištím zasílejte přímo na jejich e-mail adresu.

Verze aplikace: 5.3.1 build 0

Informace o pozemku

Parcelní číslo:	293/2
Obec:	Bělkovice-Lašťany [500526]
Katastrální území:	Bělkovice [601977]
Číslo LV:	10001
Výměra [m^2]:	264
Typ parcely:	Parcela katastru nemovitostí
Mapový list:	DKM
Určení výměry:	Ze souřadnic v S-JTSK
Způsob využití:	jiná plocha
Druh pozemku:	ostatní plocha

Vlastníci, jiní oprávnění

Vlastnické právo	Podíl
Obec Bělkovice-Lašťany, č. p. 139, 78316 Bělkovice-Lašťany	

Způsob ochrany nemovitosti

Nejsou evidovány žádné způsoby ochrany.

Seznam BPEJ

Parcela nemá evidované BPEJ.

Omezení vlastnického práva

Nejsou evidována žádná omezení.

Jiné zápisy

Typ
Změna výměr obnovou operátu
Změna číslování parcel

Řízení, v rámci kterých byl k nemovitosti zapsán cenový údaj

Nemovitost je v územním obvodu, kde státní správu katastru nemovitostí ČR vykonává Katastrální úřad pro Olomoucký kraj, Katastrální pracoviště Olomouc

Zobrazené údaje mají informativní charakter. Platnost k 26.02.2016 10:00:00.

© 2004 - 2016 Český úřad zeměměřický a katastrální , Pod sídlištěm 1800/9, Kobylisy, 18211 Praha 8
Podání určená katastrálním úřadům a pracovištím zasílejte přímo na jejich e-mail adresu.

Verze aplikace: 5.3.1 build 0

Informace o pozemku

Parcelní číslo:	346/1
Obec:	Bělkovice-Lašťany [500526]
Katastrální území:	Bělkovice [601977]
Číslo LV:	10001
Výměra [m^2]:	6764
Typ parcely:	Parcela katastru nemovitostí
Mapový list:	DKM
Určení výměry:	Ze souřadnic v S-JTSK
Způsob využití:	ostatní komunikace
Druh pozemku:	ostatní plocha

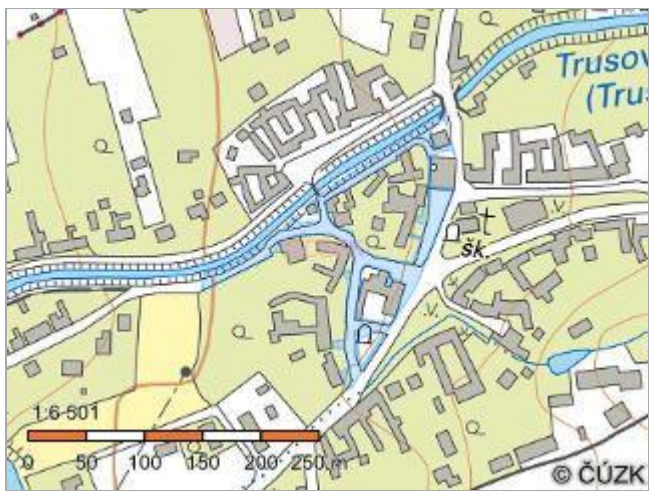

Vlastníci, jiní oprávnění

Vlastnické právo	Podíl
Obec Bělkovice-Lašťany, č. p. 139, 78316 Bělkovice-Lašťany	

Způsob ochrany nemovitosti

Nejsou evidovány žádné způsoby ochrany.

Seznam BPEJ

Parcela nemá evidované BPEJ.

Omezení vlastnického práva

Typ
Věcné břemeno zřizování a provozování vedení

Jiné zápisy

Typ
Změna výměr obnovou operátu
Změna číslování parcel

Řízení, v rámci kterých byl k nemovitosti zapsán cenový údaj

Nemovitost je v územním obvodu, kde státní správu katastru nemovitostí ČR vykonává Katastrální úřad pro Olomoucký kraj, Katastrální pracoviště Olomouc

Zobrazené údaje mají informativní charakter. Platnost k 26.02.2016 10:00:00.

© 2004 - 2016 Český úřad zeměměřický a katastrální , Pod sídlištěm 1800/9, Kobylisy, 18211 Praha 8
Podání určená katastrálním úřadům a pracovištím zasílejte přímo na jejich e-mail adresu.

Verze aplikace: 5.3.1 build 0

Informace o pozemku

Parcelní číslo:	351
Obec:	Bělkovice-Lašťany [500526]
Katastrální území:	Bělkovice [601977]
Číslo LV:	10001
Výměra [m^2]:	4389
Typ parcely:	Parcela katastru nemovitostí
Mapový list:	DKM
Určení výměry:	Ze souřadnic v S-JTSK
Způsob využití:	ostatní komunikace
Druh pozemku:	ostatní plocha

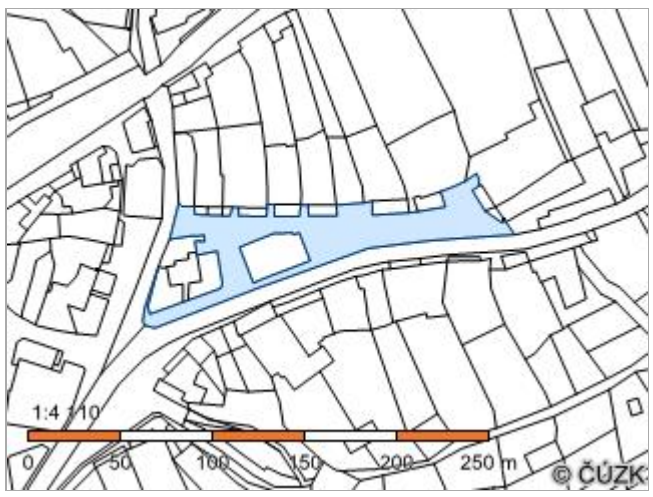

Vlastníci, jiní oprávnění

Vlastnické právo	Podíl
Obec Bělkovice-Lašťany, č. p. 139, 78316 Bělkovice-Lašťany	

Způsob ochrany nemovitosti

Nejsou evidovány žádné způsoby ochrany.

Seznam BPEJ

Parcela nemá evidované BPEJ.

Omezení vlastnického práva

Nejsou evidována žádná omezení.

Jiné zápisy

Typ
Změna výměr obnovou operátu
Změna číslování parcel

Řízení, v rámci kterých byl k nemovitosti zapsán cenový údaj

Nemovitost je v územním obvodu, kde státní správu katastru nemovitostí ČR vykonává Katastrální úřad pro Olomoucký kraj, Katastrální pracoviště Olomouc

Zobrazené údaje mají informativní charakter. Platnost k 26.02.2016 10:00:00.

© 2004 - 2016 Český úřad zeměměřický a katastrální , Pod sídlištěm 1800/9, Kobylisy, 18211 Praha 8
Podání určená katastrálním úřadům a pracovištím zasílejte přímo na jejich e-mail adresu.

Verze aplikace: 5.3.1 build 0

Informace o pozemku

Parcelní číslo:	1018/1
Obec:	Bělkovice-Lašťany [500526]
Katastrální území:	Bělkovice [601977]
Číslo LV:	688
Výměra [m^2]:	10334
Typ parcely:	Parcela katastru nemovitostí
Mapový list:	DKM
Určení výměry:	Ze souřadnic v S-JTSK
Způsob využití:	silnice
Druh pozemku:	ostatní plocha

Vlastníci, jiní oprávnění

Vlastnické právo	Podíl
Olomoucký kraj, Jeremenkova 1191/40a, Hodolany, 77900 Olomouc	
Hospodaření se svěřeným majetkem kraje	Podíl
Správa silnic Olomouckého kraje, příspěvková organizace, Lipenská 753/120, Hodolany, 77900 Olomouc	

Způsob ochrany nemovitosti

Nejsou evidovány žádné způsoby ochrany.

Seznam BPEJ

Parcela nemá evidované BPEJ.

Omezení vlastnického práva

Typ
Věcné břemeno vedení
Věcné břemeno zřizování a provozování vedení

Jiné zápisy

Nejsou evidovány žádné jiné zápisy.

Řízení, v rámci kterých byl k nemovitosti zapsán cenový údaj

Nemovitost je v územním obvodu, kde státní správu katastru nemovitostí ČR vykonává Katastrální úřad pro Olomoucký kraj, Katastrální pracoviště Olomouc

Zobrazené údaje mají informativní charakter. Platnost k 26.02.2016 10:00:00.

© 2004 - 2016 Český úřad zeměměřický a katastrální , Pod sídlištěm 1800/9, Kobylisy, 18211 Praha 8
Podání určená katastrálním úřadům a pracovištím zasílejte přímo na jejich e-mail adresu.

Verze aplikace: 5.3.1 build 0

Informace o pozemku

Parcelní číslo:	53/1
Obec:	Bělkovice-Lašťany [500526]
Katastrální území:	Bělkovice [601977]
Číslo LV:	10001
Výměra [m^2]:	972
Typ parcely:	Parcela katastru nemovitostí
Mapový list:	DKM
Určení výměry:	Ze souřadnic v S-JTSK
Způsob využití:	ostatní komunikace
Druh pozemku:	ostatní plocha

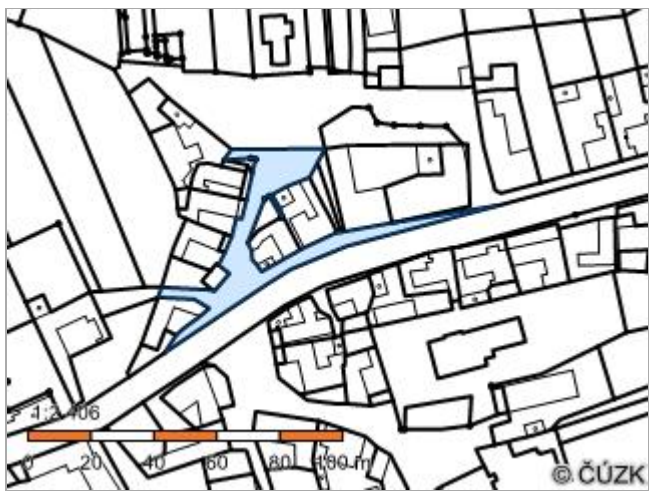

Vlastníci, jiní oprávnění

Vlastnické právo	Podíl
Obec Bělkovice-Lašťany, č. p. 139, 78316 Bělkovice-Lašťany	

Způsob ochrany nemovitosti

Nejsou evidovány žádné způsoby ochrany.

Seznam BPEJ

Parcela nemá evidované BPEJ.

Omezení vlastnického práva

Nejsou evidována žádná omezení.

Jiné zápisy

Typ
Změna výměr obnovou operátu
Změna číslování parcel

Řízení, v rámci kterých byl k nemovitosti zapsán cenový údaj

Nemovitost je v územním obvodu, kde státní správu katastru nemovitostí ČR vykonává Katastrální úřad pro Olomoucký kraj, Katastrální pracoviště Olomouc

Zobrazené údaje mají informativní charakter. Platnost k 26.02.2016 10:00:00.

© 2004 - 2016 Český úřad zeměměřický a katastrální , Pod sídlištěm 1800/9, Kobylisy, 18211 Praha 8
Podání určená katastrálním úřadům a pracovištím zasílejte přímo na jejich e-mail adresu.

Verze aplikace: 5.3.1 build 0

Informace o pozemku

Parcelní číslo:	117/1
Obec:	Bělkovice-Lašťany [500526]
Katastrální území:	Bělkovice [601977]
Číslo LV:	10001
Výměra [m^2]:	2531
Typ parcely:	Parcela katastru nemovitostí
Mapový list:	DKM
Určení výměry:	Ze souřadnic v S-JTSK
Způsob využití:	ostatní komunikace
Druh pozemku:	ostatní plocha

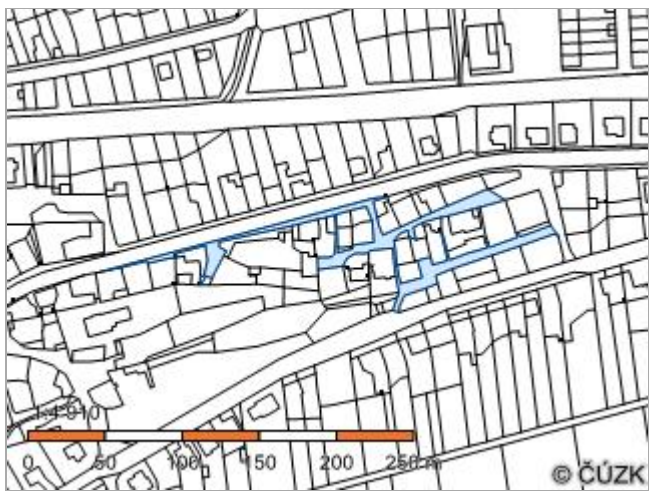

Vlastníci, jiní oprávnění

Vlastnické právo	Podíl
Obec Bělkovice-Lašťany, č. p. 139, 78316 Bělkovice-Lašťany	

Způsob ochrany nemovitosti

Nejsou evidovány žádné způsoby ochrany.

Seznam BPEJ

Parcela nemá evidované BPEJ.

Omezení vlastnického práva

Nejsou evidována žádná omezení.

Jiné zápisy

Typ
Změna výměr obnovou operátu
Změna číslování parcel

Řízení, v rámci kterých byl k nemovitosti zapsán cenový údaj

Nemovitost je v územním obvodu, kde státní správu katastru nemovitostí ČR vykonává Katastrální úřad pro Olomoucký kraj, Katastrální pracoviště Olomouc

Zobrazené údaje mají informativní charakter. Platnost k 26.02.2016 10:00:00.

© 2004 - 2016 Český úřad zeměměřický a katastrální , Pod sídlištěm 1800/9, Kobylisy, 18211 Praha 8
Podání určená katastrálním úřadům a pracovištím zasílejte přímo na jejich e-mail adresu.

Verze aplikace: 5.3.1 build 0

Informace o pozemku

Parcelní číslo:	88/1
Obec:	Bělkovice-Lašťany [500526]
Katastrální území:	Bělkovice [601977]
Číslo LV:	10001
Výměra [m^2]:	1927
Typ parcely:	Parcela katastru nemovitostí
Mapový list:	DKM
Určení výměry:	Ze souřadnic v S-JTSK
Způsob využití:	ostatní komunikace
Druh pozemku:	ostatní plocha

Vlastníci, jiní oprávnění

Vlastnické právo	Podíl
Obec Bělkovice-Lašťany, č. p. 139, 78316 Bělkovice-Lašťany	

Způsob ochrany nemovitosti

Nejsou evidovány žádné způsoby ochrany.

Seznam BPEJ

Parcela nemá evidované BPEJ.

Omezení vlastnického práva

Nejsou evidována žádná omezení.

Jiné zápisy

Typ
Změna výměr obnovou operátu
Změna číslování parcel

Řízení, v rámci kterých byl k nemovitosti zapsán cenový údaj

Nemovitost je v územním obvodu, kde státní správu katastru nemovitostí ČR vykonává Katastrální úřad pro Olomoucký kraj, Katastrální pracoviště Olomouc

Zobrazené údaje mají informativní charakter. Platnost k 26.02.2016 10:00:00.

© 2004 - 2016 Český úřad zeměměřický a katastrální , Pod sídlištěm 1800/9, Kobylisy, 18211 Praha 8
Podání určená katastrálním úřadům a pracovištím zasílejte přímo na jejich e-mail adresu.

Verze aplikace: 5.3.1 build 0

Informace o pozemku

Parcelní číslo:	1061/1
Obec:	Bělkovice-Lašťany [500526]
Katastrální území:	Bělkovice [601977]
Číslo LV:	688
Výměra [m^2]:	19013
Typ parcely:	Parcela katastru nemovitostí
Mapový list:	DKM
Určení výměry:	Ze souřadnic v S-JTSK
Způsob využití:	silnice
Druh pozemku:	ostatní plocha

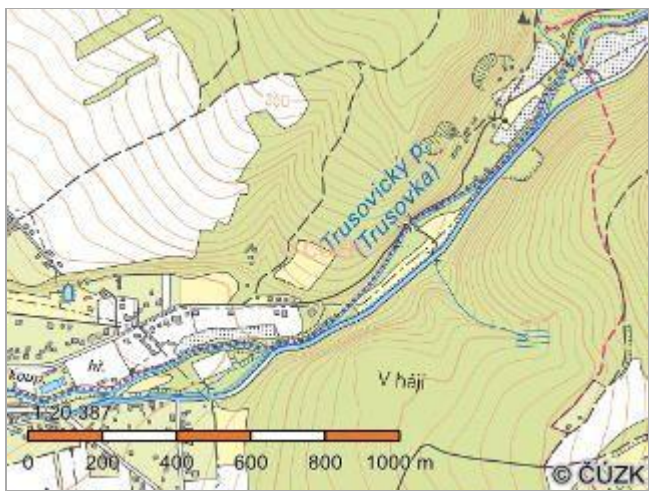

Vlastníci, jiní oprávnění

Vlastnické právo	Podíl
Olomoucký kraj, Jeremenkova 1191/40a, Hodolany, 77900 Olomouc	
Hospodaření se svěřeným majetkem kraje	Podíl
Správa silnic Olomouckého kraje, příspěvková organizace, Lipenská 753/120, Hodolany, 77900 Olomouc	

Způsob ochrany nemovitosti

Nejsou evidovány žádné způsoby ochrany.

Seznam BPEJ

Parcela nemá evidované BPEJ.

Omezení vlastnického práva

Typ
Věcné břemeno umístění a provoz. elektrorozvodného zařízení
Věcné břemeno zřizování a provozování vedení

Jiné zápisy

Nejsou evidovány žádné jiné zápisy.

Řízení, v rámci kterých byl k nemovitosti zapsán cenový údaj

Nemovitost je v územním obvodu, kde státní správu katastru nemovitostí ČR vykonává Katastrální úřad pro Olomoucký kraj, Katastrální pracoviště Olomouc

Zobrazené údaje mají informativní charakter. Platnost k 26.02.2016 10:00:00.

© 2004 - 2016 Český úřad zeměměřický a katastrální , Pod sídlištěm 1800/9, Kobylisy, 18211 Praha 8
Podání určená katastrálním úřadům a pracovištím zasílejte přímo na jejich e-mail adresu.

Verze aplikace: 5.3.1 build 0

Informace o pozemku

Parcelní číslo:	1068/1
Obec:	Bělkovice-Lašťany [500526]
Katastrální území:	Bělkovice [601977]
Číslo LV:	10001
Výměra [m^2]:	3404
Typ parcely:	Parcela katastru nemovitostí
Mapový list:	DKM
Určení výměry:	Graficky nebo v digitalizované mapě
Způsob využití:	ostatní komunikace
Druh pozemku:	ostatní plocha

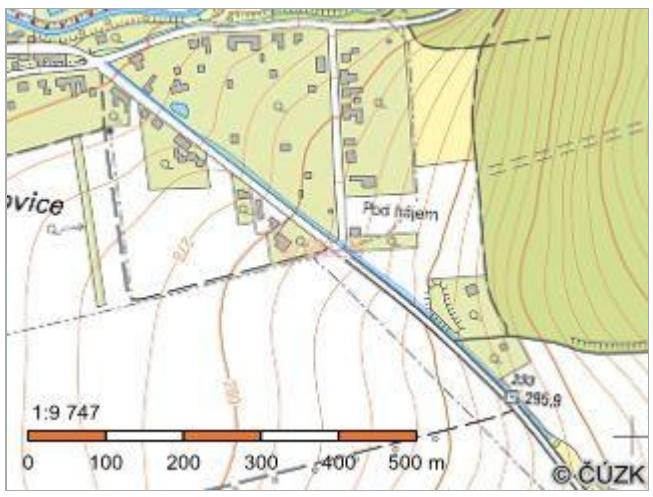

Vlastníci, jiní oprávnění

Vlastnické právo	Podíl
Obec Bělkovice-Lašťany, č. p. 139, 78316 Bělkovice-Lašťany	

Způsob ochrany nemovitosti

Nejsou evidovány žádné způsoby ochrany.

Seznam BPEJ

Parcela nemá evidované BPEJ.

Omezení vlastnického práva

Typ
Věcné břemeno umístění a provoz. elektrorozvodného zařízení
Věcné břemeno zřizování a provozování vedení

Jiné zápisy

Typ
Změna výměr obnovou operátu
Změna číslování parcel

Řízení, v rámci kterých byl k nemovitosti zapsán cenový údaj

Nemovitost je v územním obvodu, kde státní správu katastru nemovitostí ČR vykonává Katastrální úřad pro Olomoucký kraj, Katastrální pracoviště Olomouc

Zobrazené údaje mají informativní charakter. Platnost k 26.02.2016 10:00:00.

© 2004 - 2016 Český úřad zeměměřický a katastrální , Pod sídlištěm 1800/9, Kobylisy, 18211 Praha 8
Podání určená katastrálním úřadům a pracovištím zasílejte přímo na jejich e-mail adresu.

Verze aplikace: 5.3.1 build 0